

JOY ON THE STREETS

ALEGRÍA EN LAS CALLES

Guide the City's investments in Lower Roxbury's streets.



Dirige las inversiones de la ciudad en las calles de Lower Roxbury.

boston.gov/lower-roxbury
617-635-4120



City of Boston
Transportation

Open this card to review changes we're proposing to neighborhood streets in response to your priorities.

Learn more and let us know what you think at an upcoming event.

Estamos proponiendo cambios en las calles en respuesta a tus prioridades. Obtenga más información y cuéntenos lo que piensas en un próximo evento.

Review the proposed changes with us

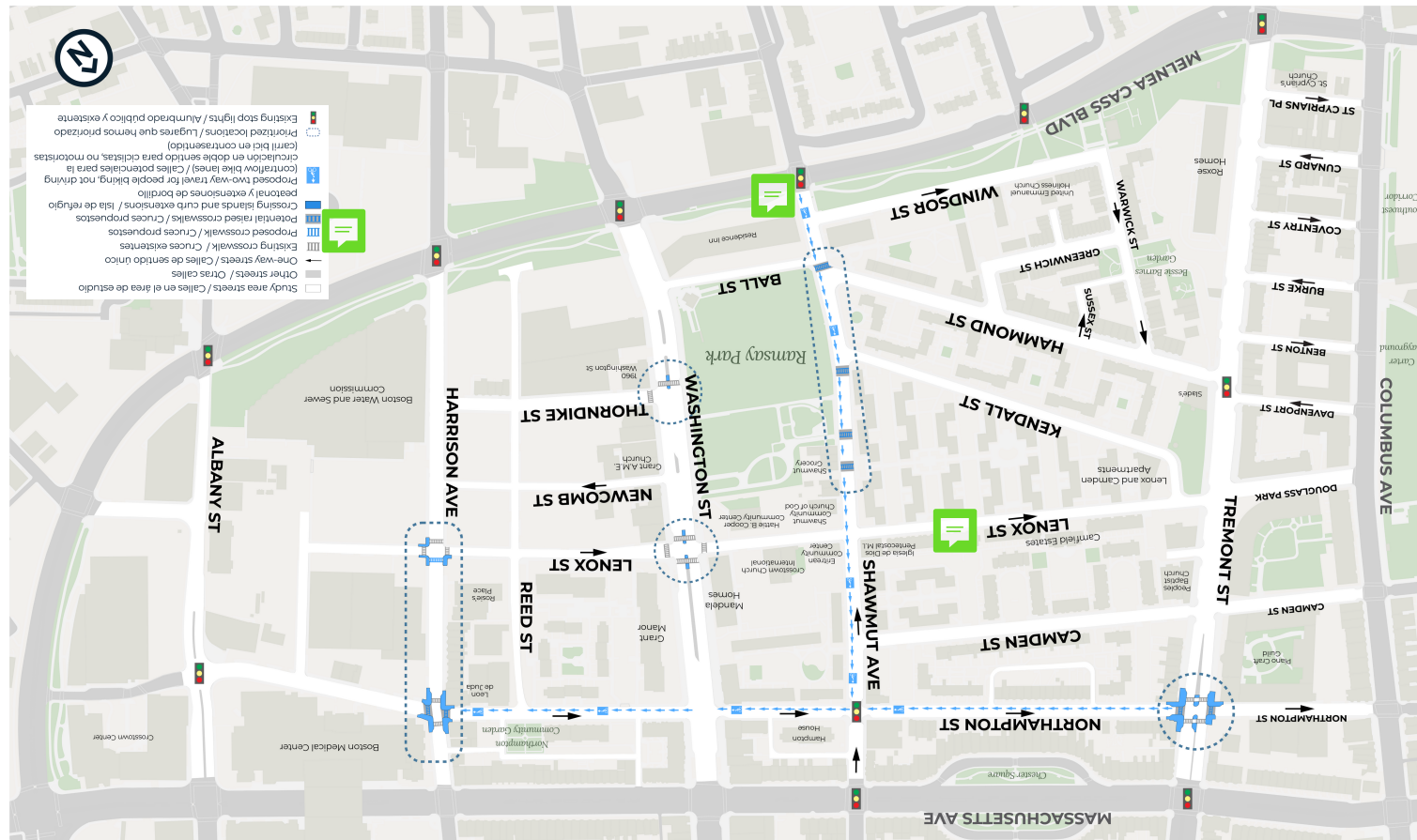
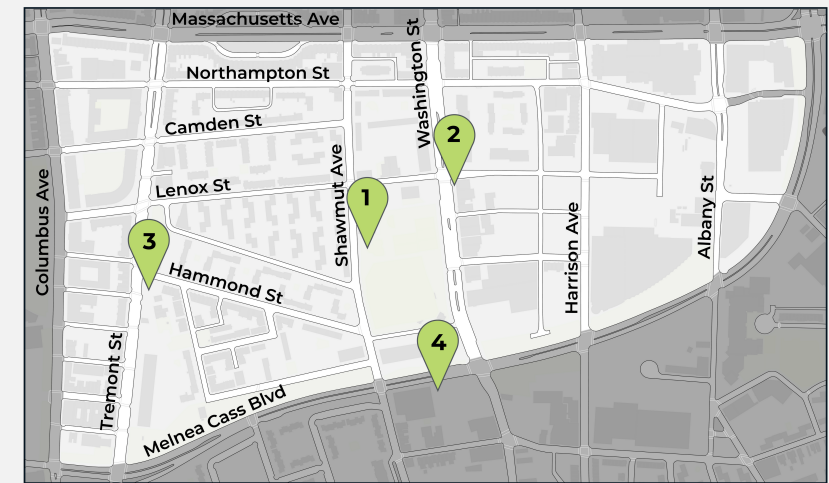
The City of Boston is working to enhance walking and biking for neighborhood residents. We've heard what you love in Lower Roxbury and where you envision changes to your streets. **Now, we want to share proposed changes in response to your priorities.**

Join us at an in-person event
See below to find when we'll be stationed at a street corner near you. We will provide free interpretation in Spanish at some events.

Chat with us virtually
Every other Wednesday, 3–7 p.m. Book a 15-minute appointment at boston.gov/lower-roxbury.

UPCOMING EVENTS / EVENTOS PRÓXIMOS

- 1. Saturday, July 9, 12 - 2 p.m.**
Sábado, 9 de julio, 12 - 2 p.m.
Se proporcionará interpretación gratuita al español.
- 2. Monday, July 11, 7:30 - 9:30 a.m.**
Lunes, 11 de julio, 7:30 - 9:30 a.m.
- 3. Wednesday, July 13, 5:30 - 7:30 p.m.**
Miércoles, 13 de julio, 5:30 - 7:30 p.m.
- 4. Thursday, July 14, 5:30 - 7:30 p.m.**
Jueves, 14 de julio, 5:30 - 7:30 p.m.



Here are the locations we've prioritized for changes, together. *Aquí están los lugares que hemos priorizado para los cambios juntos.*

Revise los cambios propuestos con nosotros

La ciudad de Boston está trabajando en mejorar la experiencia de caminar y andar en bicicleta para los residentes del vecindario. Hemos oído lo que te gusta de Lower Roxbury y los cambios que quisieras ver en tus calles. **Ahora, queremos compartir los cambios propuestos en respuesta a tus prioridades.**

Participe en un evento en persona
Ve arriba para averiguar cuándo estaremos estacionados en una esquina cerca de usted. Se proporcionará interpretación gratuita al español en algunos eventos.

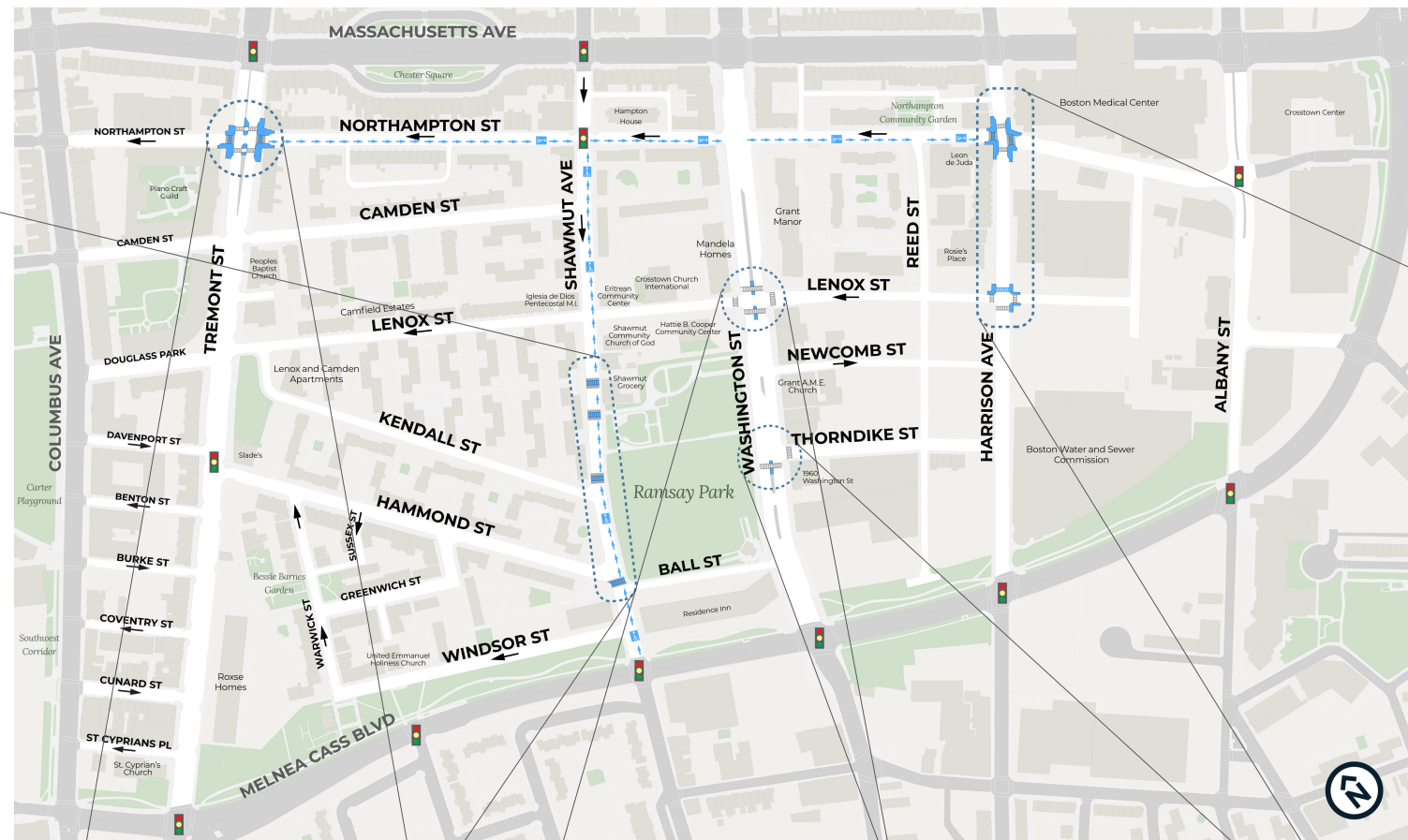
Charle con nosotros en línea
Miércoles alternativos, de 3 a 7 p. m. Reserve una cita de 15 minutos en boston.gov/lower-roxbury.



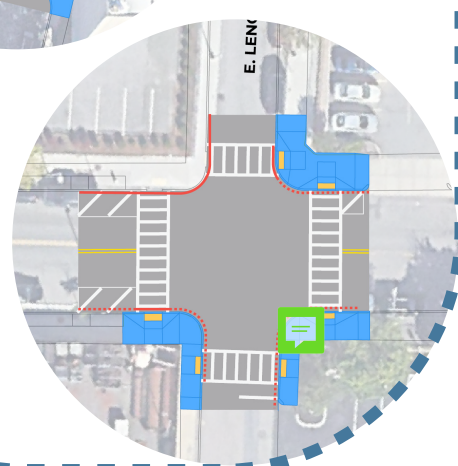
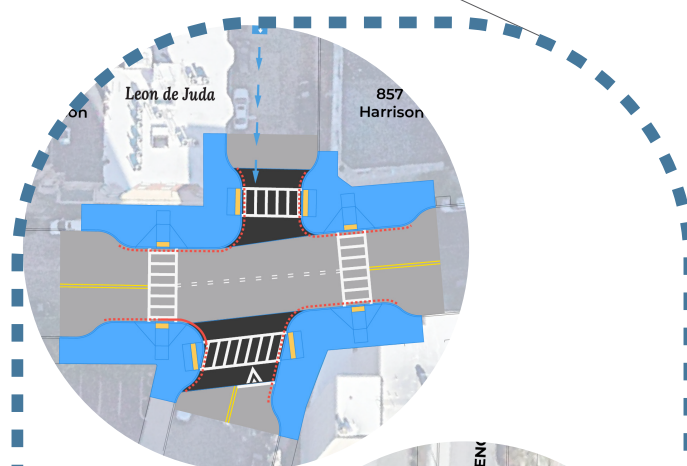
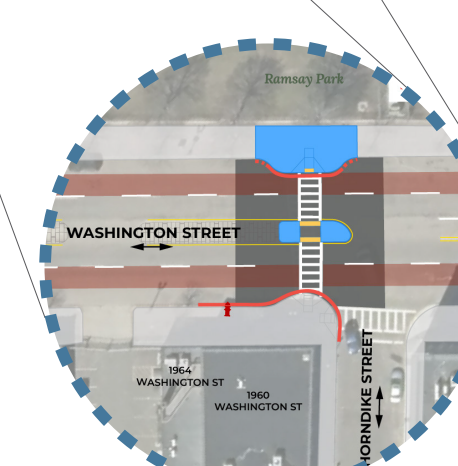
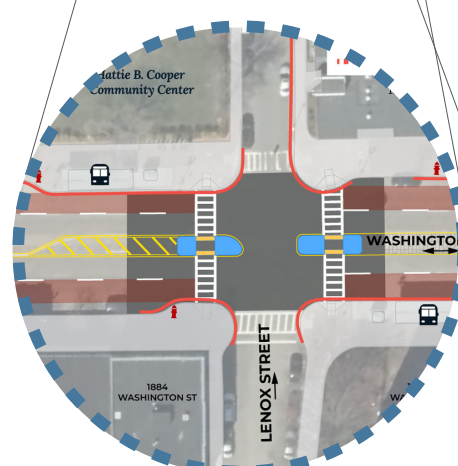
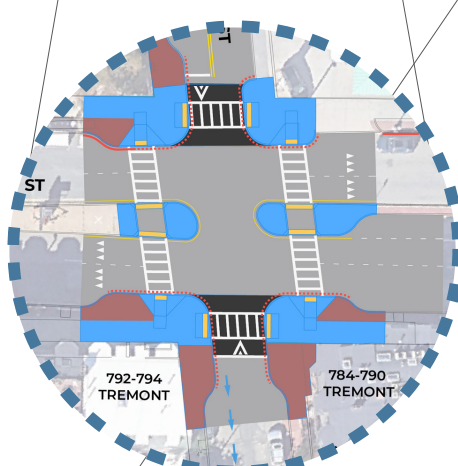
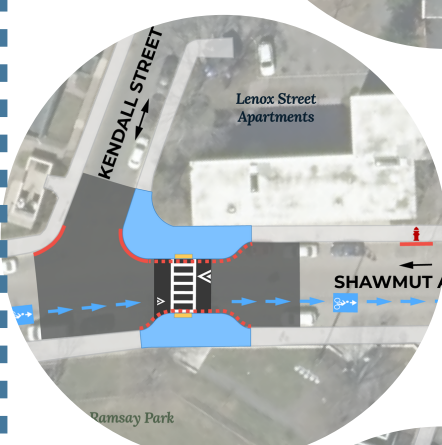
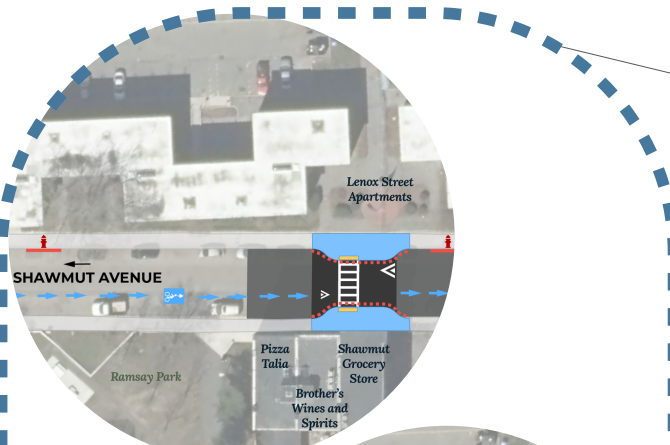
City of Boston
Transportation

Here's our proposed changes to the locations we've prioritized together. Aquí están los cambios propuestos en los lugares que hemos priorizado juntos.

Download all the plans
Descargar todos los planes
boston.gov/lower-roxbury




- Study area streets / Calles en el área de estudio
- Other streets / Otras calles
- One-way streets / Calles de sentido único
- Existing crosswalk / Cruces existentes
- Proposed crosswalk / Cruces propuestos
- Potential raised crosswalks / Cruces propuestos
- Crossing islands and curb extensions / Isla de refugio peatonal y extensiones de bordillo
- Proposed two-way travel for people biking, not driving (contraflow bike lanes) / Calles potenciales para la circulación en doble sentido para ciclistas, no motoristas (carril bici en contrasentido)
- Prioritized locations / Lugares que hemos priorizado
- Existing stop lights / Alumbrado público y existente
- Existing parking restriction
- Proposed parking restriction



Images of proposed changes / Imágenes de los cambios propuestos



Raised crosswalk
El cruce peatonal elevado



Crossing island
La isla divisoria




Curb extension
Una extensión de la acera



Contraflow bike lanes
La ciclovía de contraflujo



Clear corners
Al despejar las esquinas



'T' intersection
Intersección 'T'